















LEGENDA


-  KATASTRÁLNÍ HRANICE - VNĚJŠÍ
-  KATASTRÁLNÍ HRANICE - VNITŘNÍ
-  ÚZEMÍ VYMEZENÉ ZADÁNÍM ÚZEMNÍ STUDII (27 143 m²)
-  ÚZEMÍ ŘEŠENÉ (31 086 m²)
-  NAVRŽENÁ PARCELACE (17 144 m²)
-  NAVRŽENÁ KOMUNIKACE (4025 m²)
-  NAVRŽENÉ CHODNÍKY (186 m²)
-  VEŘEJNÁ ZELEŇ (7 455 m²)
-  STÁVAJÍCÍ KOMUNIKACE
-  NAVRŽENÁ PLOCHA OBČANSKÉHO VYBAVENÍ - SPORT (2 055 m²)

-  OCHRANNÉ PÁSMO DOPRAVNÍCH TRAS
-  OCHRANNÉ PÁSMO HŘBITOVA

DOPRAVNÍ ZNAČENÍ

-  IP26a začátek obytné zóny
-  IP26b konec obytné zóny

TECHNICKÉ SÍTĚ

- | STAV | NÁVRH | |
|---|---|---------------------|
|  |  | KANALIZACE JEDNOTNÁ |
|  |  | KANALIZACE DEŠŤOVÁ |
|  |  | VODOVOD |
|  |  | VEŘEJNÉ OSVĚTLENÍ |

Územní studie SLABČICE Na měchurách Plochy BR7, VPZ8, OS6		
STUPEŇ PD	ÚZEMNÍ STUDIE	
VÝKRES	KOORDINAČNÍ SITUACE	
PROJEKTOVÝ ATELIÉR AD s.r.o. ING. ARCH. JAROSLAV DANĚK 		RAZÍTKA A PODPISY:
<small>HUSOVA 4, Č. BUDĚJOVICE, 370 01, TEL. 387 312 513, 605 277 998 www.atelierad.cz, atelierad@atelierad.cz, IČ 25194771, DIČ CZ25194771</small>		
ZPRACOVATEL: ING. ARCH. JAROSLAV DANĚK		
KRESLIL: Ing. Marcela Pávková		
ČÍSLO ZAKÁZKY: 34_2012	ČÍSLO VÝKRESU:	ČÍSLO PARÉ:
DATUM: BŘEZEN 2013	2	
MĚŘÍTKO: 1 : 1000		

