
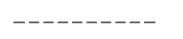

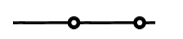












LEGENDA

-  KATASTRÁLNÍ HRANICE - VNĚJŠÍ
-  KATASTRÁLNÍ HRANICE - VNITŘNÍ
-  ÚZEMÍ VYMEZENÉ ZADÁNÍM ÚZEMNÍ STUDIÍ (27 143 m²)
-  ÚZEMÍ ŘEŠENÉ (31 086 m²)
-  KATASTRÁLNÍ HRANICE
-  NAVRŽENÁ PARCELACE (17144m²)
-  NAVRŽENÁ KOMUNIKACE (4025 m²)
-  NAVRŽENÉ CHODNÍKY (186 m²)
-  VEŘEJNÁ ZELEŇ (7 455 m²)
-  STÁVAJÍCÍ KOMUNIKACE
-  NAVRŽENÁ PLOCHA OBČANSKÉHO VYBAVENÍ - SPORT (2055 m²)
-  OCHRANNÉ PÁSMO DOPRAVNÍCH TRAS
-  OCHRANNÉ PÁSMO HŘBITOVA

Územní studie SLABČICE Na měchurách Plochy BR7, VPZ8, OS6		
STUPEŇ PD	ÚZEMNÍ STUDIE	
VÝKRES	URBANISTICKÝ NÁVRH	
PROJEKTOVÝ ATELIÉR AD s.r.o. ING. ARCH. JAROSLAV DANĚK		RAZÍTKA A PODPISY:
		
<small>HUSOVA 4, Č. BUDĚJOVICE, 370 01, TEL. 387 312 513, 605 277 998 www.atelierad.cz, atelierad@atelierad.cz, IČ 25194771, DIČ CZ25194771</small>		
ZPRACOVATEL: ING. ARCH. JAROSLAV DANĚK		
KRESLIL: Ing. Marcela Pávková		
ČÍSLO ZAKÁZKY: 34_2012	ČÍSLO VÝKRESU:	ČÍSLO PARÉ:
DATUM: BŘEZEN 2013	3	
MĚŘÍTKO: 1 : 1000		

