















LEGENDA

-  KATASTRÁLNÍ HRANICE - VNĚJŠÍ
-  KATASTRÁLNÍ HRANICE - VNITŘNÍ
-  ÚZEMÍ VYMEZENÉ ZADÁNÍM ÚZEMNÍ STUDII (27 143 m²)
-  ÚZEMÍ ŘEŠENÉ (31 086 m²)
-  NAVRŽENÁ PARCELACE (17144 m²)
-  PLOCHA (6367 m²) - OBEC
-  PLOCHA (5001 m²) - p. Horažďovský a pí. Kotšmídová
-  PLOCHA (3698 m²) - p. Liška
-  PLOCHA (1177 m²) - pí. Houdková
-  PLOCHA (901 m²) - pí. Diviaková a p. Jedlička
-  STÁVAJÍCÍ KOMUNIKACE
-  NAVRŽENÁ PLOCHA OBČANSKÉHO VYBAVENÍ
-  17 POČET NAVRŽENÝCH PARCEL
-  OCHRANNÉ PÁSMO DOPRAVNÍCH TRAS
-  OCHRANNÉ PÁSMO HŘBITOVA

Územní studie SLABČICE Na měchurách Plochy BR7, VPZ8, OS6		
STUPEŇ PD	ÚZEMNÍ STUDIE	
VÝKRES	VLASTNICKÉ VZTAHY	
PROJEKTOVÝ ATELIÉR AD s.r.o. ING. ARCH. JAROSLAV DANĚK 		RAZÍTKA A PODPISY:
HUSOVA 4, Č. BUDĚJOVICE, 370 01, TEL. 387 312 513, 605 277 998 www.atelierad.cz, atelierad@atelierad.cz, IČ 25194771, DIČ CZ25194771		
ZPRACOVATEL: ING. ARCH. JAROSLAV DANĚK		
KRESLIL: Ing. Marcela Pávková		
ČÍSLO ZAKÁZKY: 34_2012	ČÍSLO VÝKRESU:	ČÍSLO PARÉ:
DATUM: BŘEZEN 2013	6	
MĚŘÍTKO: 1 : 1000		

